



**УПРАВЛЕНИЕ ПО ИМУЩЕСТВЕННЫМ И ЗЕМЕЛЬНЫМ ОТНОШЕНИЯМ  
АДМИНИСТРАЦИИ ЧУСОВСКОГО МУНИЦИПАЛЬНОГО РАЙОНА  
ПЕРМСКОГО КРАЯ**

**РЕШЕНИЕ  
о размещении объектов N 9**

г.Чусовой

25.05.2017

Управление по имущественным и земельным отношениям администрации Чусовского муниципального района Пермского края, действующее от имени муниципального образования «Чусовской муниципальный район Пермского края», в лице начальника Петровичевой Елены Валерьевны, действующего на основании Положения,

---

(наименование уполномоченного органа, принимающего решение  
о размещении объектов)

руководствуясь пунктами 3, 4 статьи 39.36 Земельного кодекса Российской Федерации, Положением о порядке и условиях размещения объектов на землях или земельных участках, находящихся в государственной или муниципальной собственности, на территории Пермского края без предоставления земельных участков и установления сервитутов, утвержденным Постановлением Правительства Пермского края от 22.07.2015 N 478-п, Положением о порядке управления и распоряжения земельными участками, находящимися в муниципальной собственности Чусовского муниципального района Пермского края и государственная собственность на которые не разграничена, расположенными на территории сельских поселений, входящих в состав Чусовского муниципального района Пермского края», утвержденным решением Земского Собрания Чусовского муниципального района от 17.11.2016 N 24

**разрешает**

**Обществу с ограниченной ответственностью «Линии Связи»**

---

(наименование заявителя,

Юридический адрес: 614051, Пермский край, г.Пермь, ул.Лякишева, д.9, кв.64  
(ОГРН 1155958087230, ИНН/КПП 5905033509/590601001)

---

его почтовый индекс и адрес, телефон, адрес электронной почты)

**размещение объекта «Антенна сотовой связи»**

---

(наименование объекта)

**на землях, государственная собственность на которые не разграничена**

---

(на землях, находящихся в государственной или муниципальной  
собственности согласно сведениям государственного кадастра  
недвижимости)

на срок 3 года, с 25 мая 2017 года по 25 мая 2020 года

---

**Местоположение:** Пермский край, Чусовской район, с.Верхнее Калино, (номер кадастрового квартала – 59:11:0320000)

---

(адрес места размещения объектов согласно сведениям государственного кадастра недвижимости)

**Приложение:** схема предполагаемых к использованию земель или части земельного участка на 1 л. в 1 экз.

---

(схема предполагаемых к использованию земель или части земельного участка, или кадастровая выписка о земельном участке, или кадастровый паспорт земельного участка)

Начальник управления по  
имущественным и земельным  
отношениям администрации  
Чусовского муниципального  
района Пермского края

(должность уполномоченного  
сотрудника органа, осуществляющего  
выдачу разрешения)



Петровичева Елена Валерьевна,

(расшифровка подписи)

**СХЕМА ПРЕДПОЛАГАЕМЫХ К ИСПОЛЬЗОВАНИЮ ЗЕМЕЛЬ  
ИЛИ ЧАСТИ ЗЕМЕЛЬНОГО УЧАСТКА**

Объект: антенна сотовой связи

Местоположение: Пермский край, Чусовской район, с. Верхнее Калино

Площадь земель или части земельного участка 225 кв.м.

Категория земель: земли населённых пунктов

Вид разрешённого использования: отсутствует



59:11:0320000

Масштаб 1:500



Заявитель: **ВЕРНО**





**Описание границ смежных землепользователей:**

|                 |   |
|-----------------|---|
| от 1 до 2 точки | земельный участок с КН 59:11:0320000:3824 |
| от 2 до 1 точки | свободные земли населённых пунктов        |

**Каталог координат, м**

| № точки границы | X         | Y          |
|-----------------|-----------|------------|
| 1               | 551660.18 | 2314933.78 |
| 2               | 551651.39 | 2314945.93 |
| 3               | 551639.23 | 2314937.14 |
| 4               | 551648.03 | 2314924.99 |

**УСЛОВНЫЕ ОБОЗНАЧЕНИЯ:**

- :ЗУ1** - обозначение проектируемого размещения объекта
-  - граница проектируемого размещения объекта
-  **1** - вновь образуемые характерные точки
-  - существующая часть границы, имеющиеся в ГКН сведения о которой достаточны для определения её местоположения
- :354** - кадастровый номер существующего земельного участка
-  - граница кадастрового квартала
- 59:11:0320000** - кадастровый номер кадастрового квартала